

Legende:

- |  |                                     |
|--|-------------------------------------|
|  | Planung                             |
|  | Geänderte Planung (1. Planänderung) |
|  | Spartenverlegung Endzustand         |
|  | Bestand                             |
|  | Rückbau Sparten                     |
|  | Rückbau Bestand                     |
|  | Planung nachrichtlich               |
|  | Gemeindegrenze                      |
|  | Gemarkungsgrenze                    |
|  | DB Grenze                           |
|  | DB Grenze Neu                       |
|  | Bebauungsplan Grenze                |
|  | Planfeststellungsgrenze             |

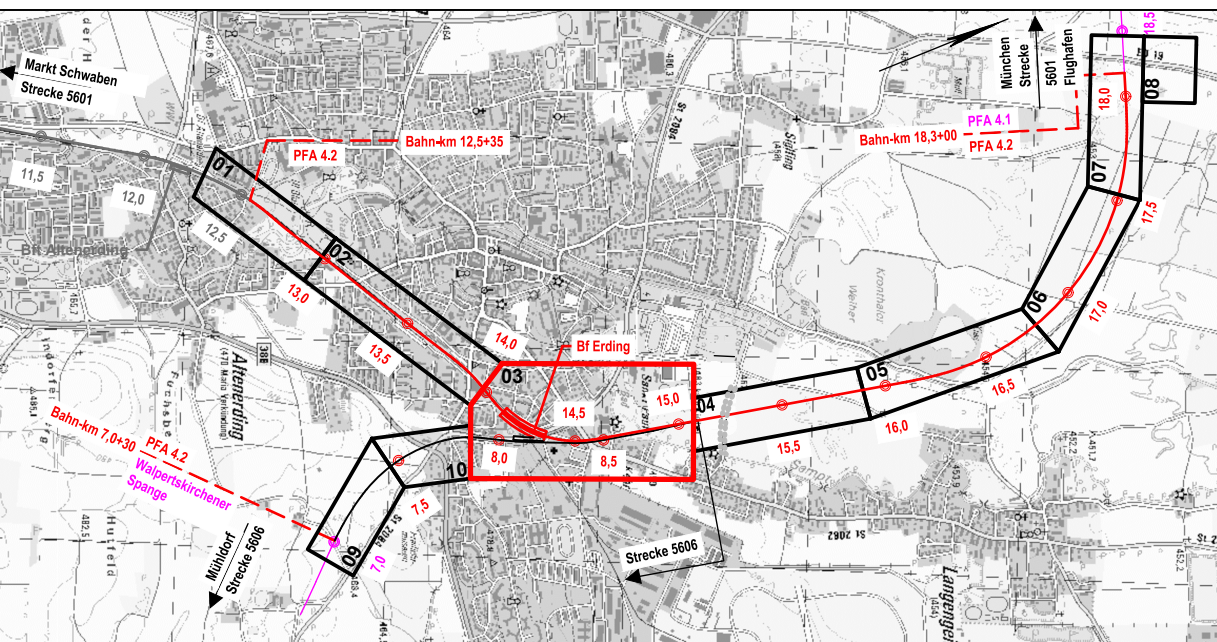
Legende Sparten:

- |  |                           |
|--|---------------------------|
| WA                                     | Trinkwasserleitung        |
| AW                                     | Abwasserleitung           |
| FW                                     | Fernwärme                 |
| TK                                     | Telekommunikationsleitung |
| ST                                     | Stromleitung              |
| HS                                     | Hochspannungsleitung      |
| GS                                     | Gashochdruckleitung       |
| GAS                                    | Gasleitung                |
| Bundeswehr (Rückbau im Baufeldbereich) |                           |
| Bundeswehr                             |                           |

Planungsgrundlage	Stand	Quelle
digitale Flurkarte	01/14	LVG München
Nacherhebung Kataster	09/22	ADBV Erding
terrestrische Vermessung	01/14	Büro Stiftinger
Auswertung Befliegung	07/07	Karner Ingenieure GmbH

## 1. Änderung

Anlage Nr.: 5.1.3




Index	Änderung / Ergänzung	Planungsstand
II	Ausgangsverfahren: 1. Änderung im laufenden Verfahren - (geänderte Anlage)	01.12.2023
0	Ausgangsverfahren: Antragsfassung	28.02.2020


## Planfeststellung

**Spartenlageplan**  
Strecke 5601, Bahn-km 13,9+76 - 15,0+72 / Strecke 5606, Bahn-km 7,8+65 - 8,9+37

<p>Vorhabensträger</p> <p><b>DB NETZE</b></p> <p>DB Netz AG              Reichelstraße 3              80634 München</p>	<p>Vorhabensträger</p> <p><b>DB NETZE</b></p> <p>DB Station&amp;Service AG              Bahnhofsmanagement München              Bayerstraße 10a, 80335 München</p>	<p>Vorhabensträger</p> <p><b>DB NETZE</b></p> <p>DB Energie GmbH              Reichelstraße 3              80634 München</p>
---	--	--

Vertreter der Vorhabenträger  <b>NETZE</b> DB Netz AG, Großprojekte Süd Richelstraße 3 80634 München	Maßstab: 1:1000	Format: 1330 x 594
	Höhensystem DHHN 12	
	Koordinatensystem DHDN 90	

Verantwortliche Planungsgemeinschaft Ingenieurgemeinschaft Östliche Schienenanbindung Flughafen München  <b>OBERMEYER</b> PLANEN + BERATEN GMBH OBERMEYER Planen + Beraten GmbH, Postfach 20 15 42, 80015 München Datum: 01.12.2023 Unterschrift: 	Planzeichen / Nr. / -kürzung / AZ  <b>4.2-SP-4-L003-F9</b> -a Ausgabe vom <b>01.12.2023</b>
---	--

<b>Planersteller</b>  <b>OBERMEYER</b> PLANEN + BERATEN GmbH	Datum: 01.12.2023 Unterschrift: gepz, Lochbihlar	
	Datum	Name
	beerb.	15.07.2015 Pbe
	gez.	15.07.2015 Hey
	gepr.	15.07.2015 Unt
Datum: 01.12.2023 Unterschrift: gepz, Lochbihlar		

**Lückenschluss Erding - Flughafen München  
und Walpertskirchener Spange, PFA 4 2**